







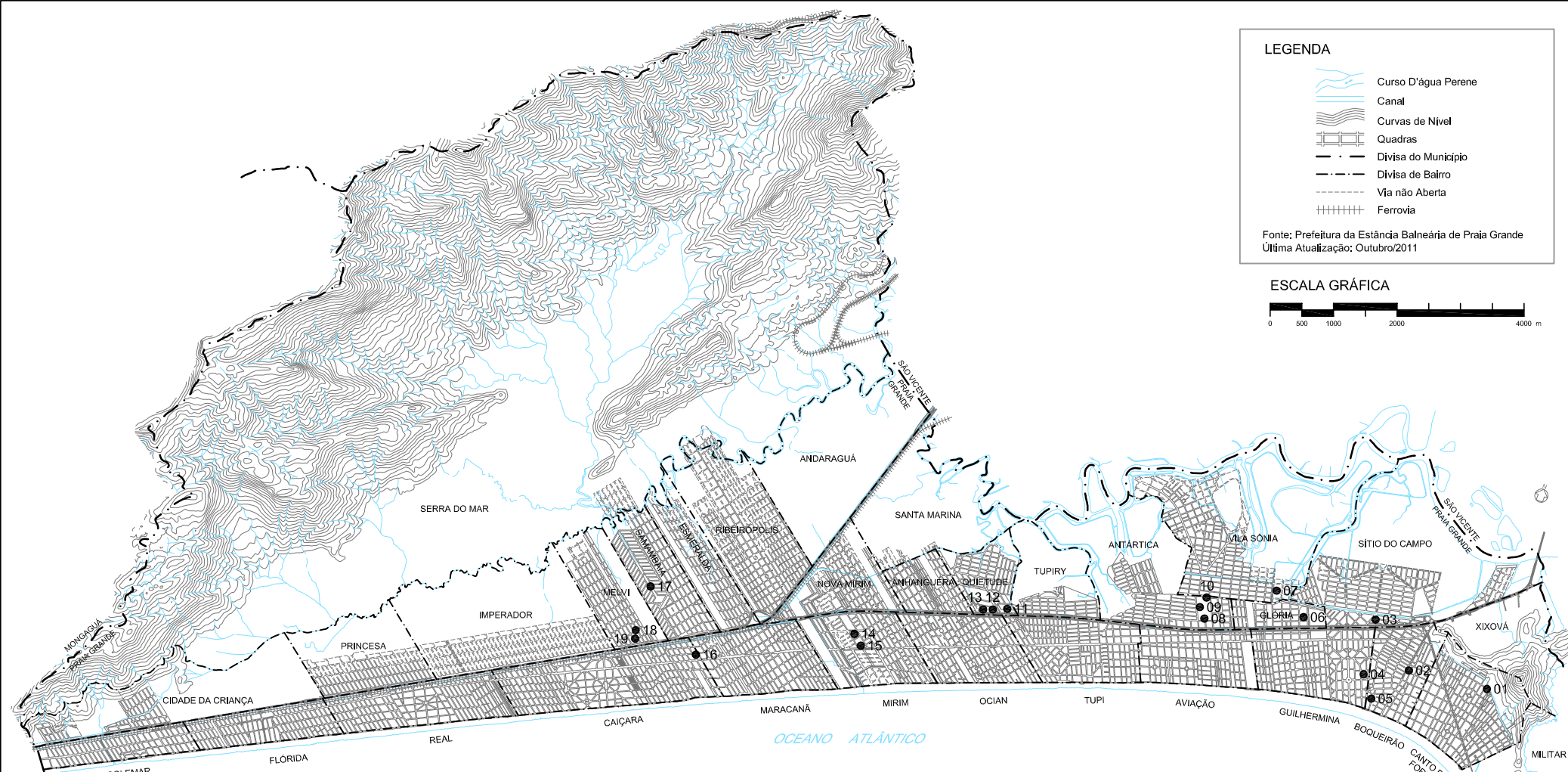


LEGENDA

-  Curso D'água Perene
-  Canal
-  Curvas de Nível
-  Quadras
-  Divisa do Município
-  Divisa de Bairro
-  Vía não Aberta
-  Ferrovia

Fonte: Prefeitura da Estância Balneária de Praia Grande
Última Atualização: Outubro/2011

ESCALA GRÁFICA



● UNIDADES INSTITUCIONAIS

- | | |
|--|--|
| <ul style="list-style-type: none"> 01 - Espaço Xixová 02 - SESURB - Secretaria de Serviços Urbanos - SETRANSP - Secretaria de Trânsito e Transporte - Receita Federal 03 - SETRANSP - Base Operacional de Trânsito e Transporte 04 - Gráfica 05 - Câmara Municipal 06 - SESURB - Divisão de Manutenção de Frota - Divisão de Próprios 07 - Terminal de Transbordo, 08 - SESURB - Divisão de Cemitérios 09 - SESURB - Divisão de Manutenção de Pavimentação - Divisão de Limpeza Pública 10 - SETRANSP - Pátio de Apreensão de Veículos | <ul style="list-style-type: none"> 11 - Espaço para Eventos Alvorada 12 - SESURB - Divisão de Apolo - Divisão de Manutenção de Limpeza da Orla da Praia 13 - SERET - Secretaria de Relações de Emprego e Trabalho - Núcleo Empresarial de Praia Grande - Incubadora Empresarial 14 - Espaço Praçaçuçu 15 - Paço Municipal 16 - SESURB - Divisão de Manutenção e Drenagem 17 - Espaço para eventos Samambaia 18 - SESURB - Divisão de Manutenção de Vias não Pavimentadas - Divisão de Carpintaria 19 - Pátio da PEBPG |
|--|--|