







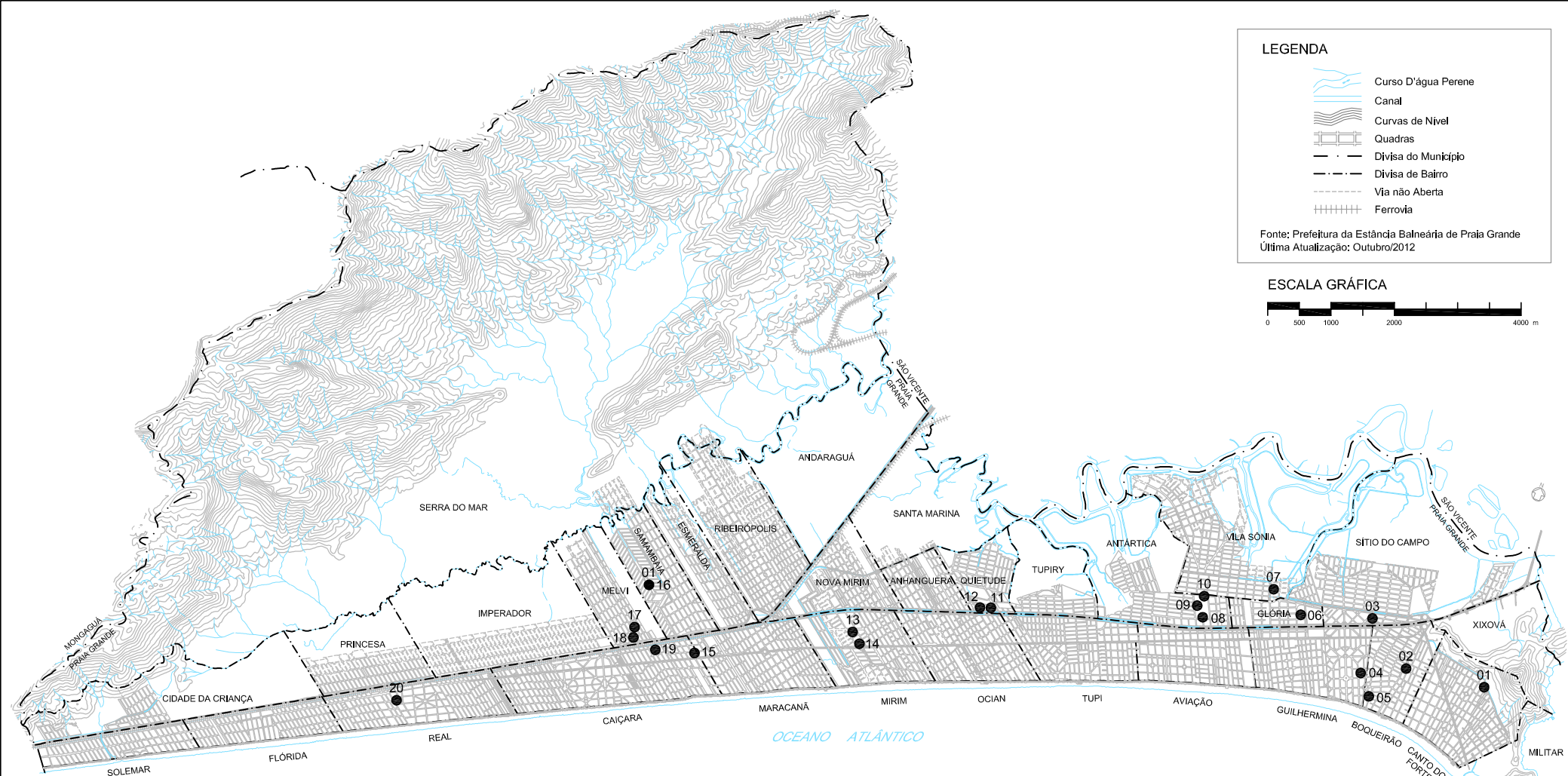


LEGENDA

-  Curso D'água Perene
-  Canal
-  Curvas de Nível
-  Quadras
-  Divisa do Município
-  Divisa de Bairro
-  Vía não Aberta
-  Ferrovia

Fonte: Prefeitura da Estância Balneária de Praia Grande
Última Atualização: Outubro/2012

ESCALA GRÁFICA



● UNIDADES INSTITUCIONAIS

- | | |
|---|---|
| <ul style="list-style-type: none"> 01 - Espaço Xixová 02 - SESURB - Secretaria de Serviços Urbanos - Receita Federal 03 - SETRANSP - Secretaria de Trânsito e Transporte - SETRANSP - Base Operacional de Trânsito e Transporte 04 - Gráfica 05 - Câmara Municipal 06 - SESURB - Divisão de Manutenção de Frota - Divisão de Próprios 07 - Terminal de Transbordo 08 - SESURB - Divisão de Cemitérios 09 - SESURB - Divisão de Manutenção de Pavimentação - Divisão de Limpeza Pública 10 - SETRANSP - Pátio de Apreensão de Veículos | <ul style="list-style-type: none"> 11 - SESURB - Divisão de Apoio - Divisão de Manutenção de Limpeza da Orla da Praia 12 - SERET - Secretaria de Relações de Emprego e Trabalho - Núcleo Empresarial de Praia Grande - Incubadora Empresarial 13 - Espaço Praçabuçu 14 - Paço Municipal 15 - SESURB - Divisão de Manutenção e Drenagem - Divisão de Próprios 16 - Espaço para Eventos Samambaia 17 - SESURB - Divisão de Manutenção de Vias não Pavimentadas 18 - Divisão de Carpintaria - Pátio da PEBPG 19 - Espaço Calçara 20 - Espaço Real |
|---|---|