














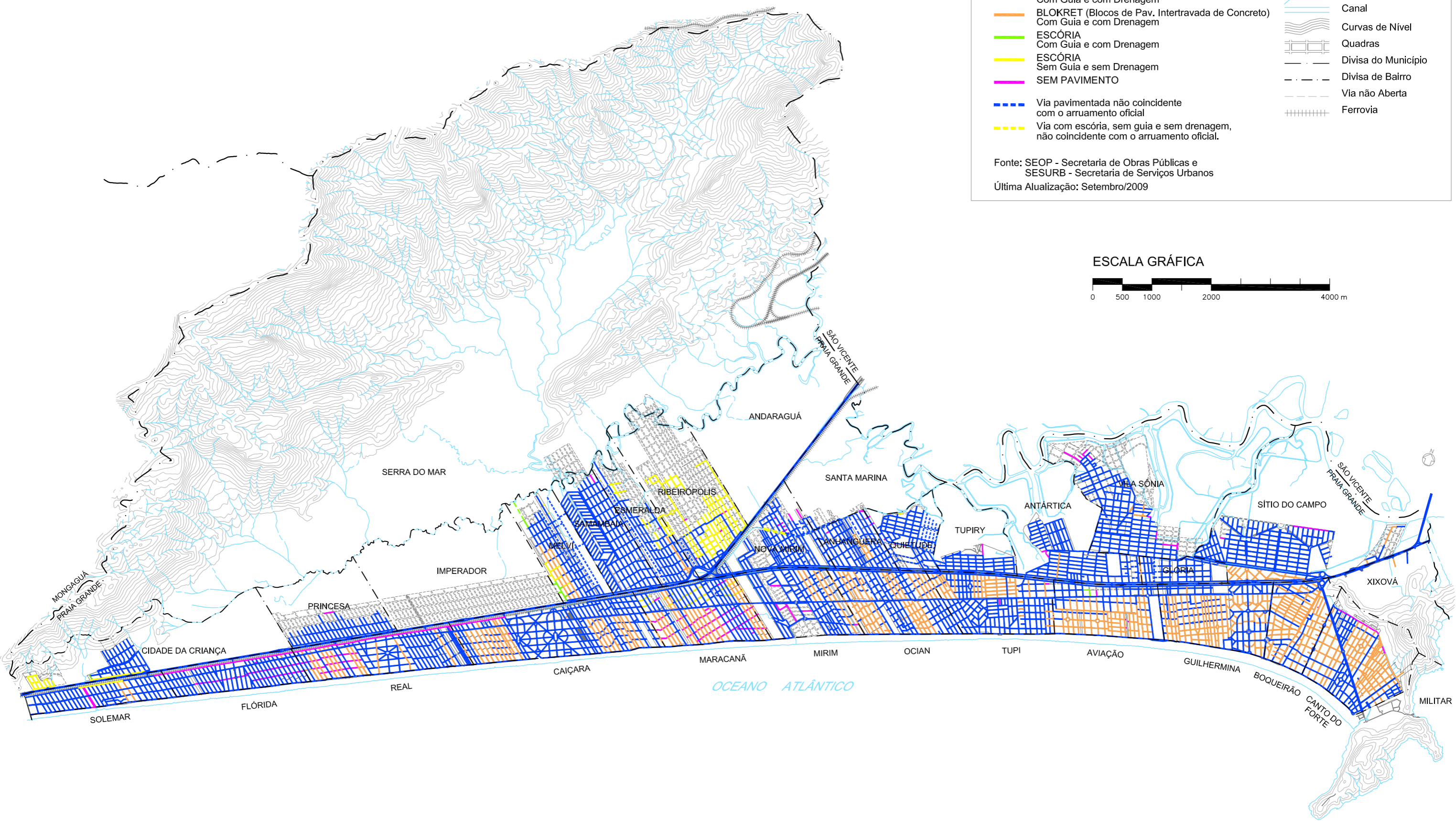
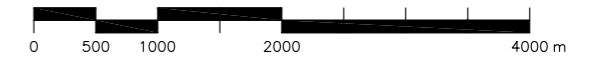


LEGENDA

- | | |
|--|---|
|  ASFALTO
Com Guia e com Drenagem |  Curso D'água Perene |
|  BLOKRET (Blocos de Pav. Intertravada de Concreto)
Com Guia e com Drenagem |  Canal |
|  ESCÓRIA
Com Guia e com Drenagem |  Curvas de Nível |
|  ESCÓRIA
Sem Guia e sem Drenagem |  Quadras |
|  SEM PAVIMENTO |  Divisa do Município |
|  Via pavimentada não coincidente
com o arruamento oficial |  Divisa de Bairro |
|  Via com escória, sem guia e sem drenagem,
não coincidente com o arruamento oficial. |  Via não Aberta |
| |  Ferrovia |

Fonte: SEOP - Secretaria de Obras Públicas e
SESURB - Secretaria de Serviços Urbanos
Última Atualização: Setembro/2009

ESCALA GRÁFICA



ESTÂNCIA BALNEÁRIA DE PRAIA GRANDE - PAVIMENTAÇÃO 2009

ELABORAÇÃO: DEPARTAMENTO DE PLANEJAMENTO ESTRATÉGICO E GESTÃO - DIVISÃO DE PLANEJAMENTO URBANO