















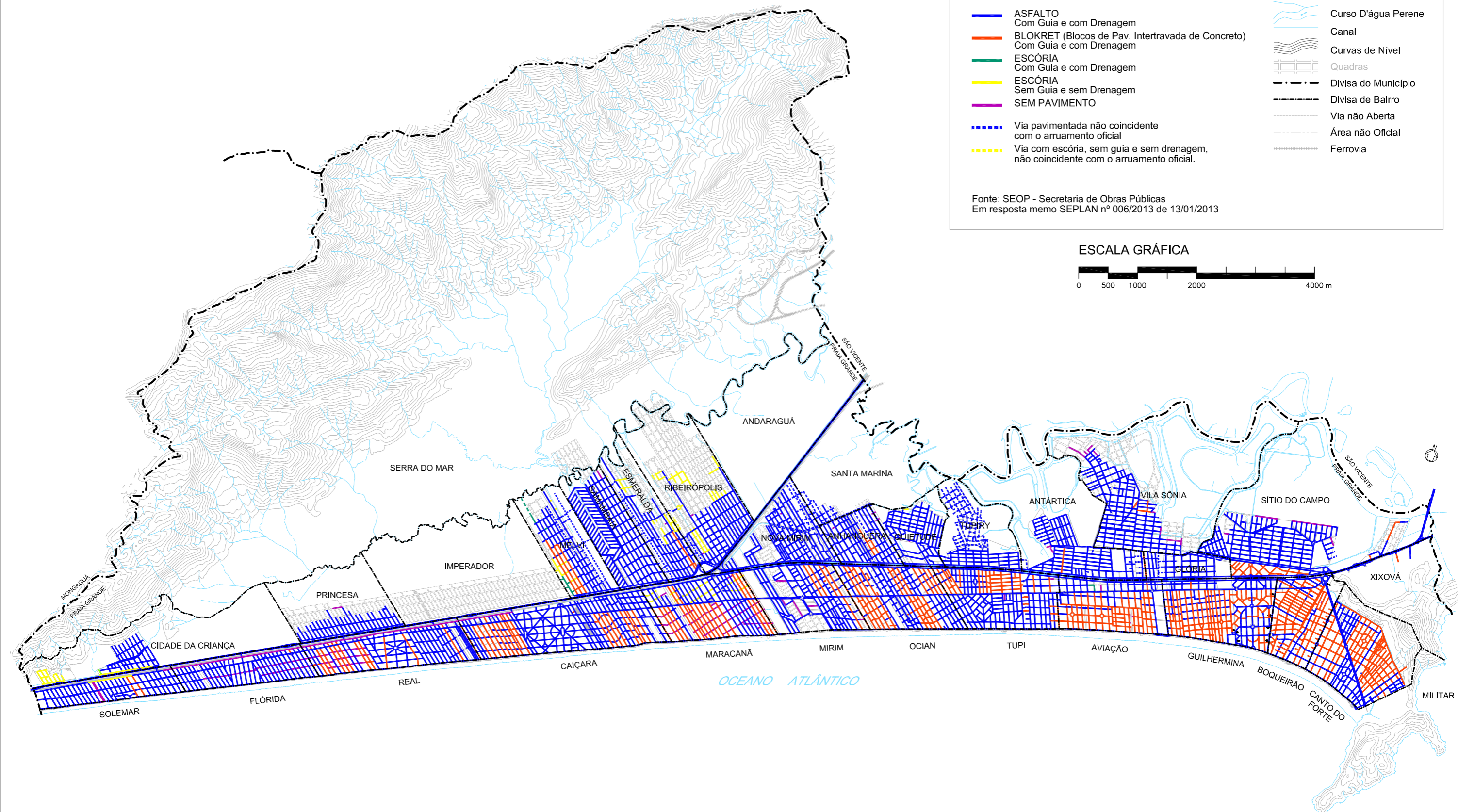



LEGENDA

- | | |
|--|---|
|  ASFALTO
Com Guia e com Drenagem |  Curso D'água Perene |
|  BLOKRET (Blocos de Pav. Intertravada de Concreto)
Com Guia e com Drenagem |  Canal |
|  ESCÓRIA
Com Guia e com Drenagem |  Curvas de Nível |
|  ESCÓRIA
Sem Guia e sem Drenagem |  Quadras |
|  SEM PAVIMENTO |  Divisa do Município |
|  Via pavimentada não coincidente
com o arruamento oficial |  Divisa de Bairro |
|  Via com escória, sem guia e sem drenagem,
não coincidente com o arruamento oficial. |  Via não Aberta |
| |  Área não Oficial |
| |  Ferrovias |

Fonte: SEOP - Secretaria de Obras Públicas
Em resposta memo SEPLAN nº 006/2013 de 13/01/2013

ESCALA GRÁFICA



ESTÂNCIA BALNEÁRIA DE PRAIA GRANDE - PAVIMENTAÇÃO 2012

ELABORAÇÃO: DEPARTAMENTO DE PLANEJAMENTO E GESTÃO - DIVISÃO DE PLANEJAMENTO URBANO