
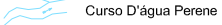



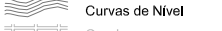



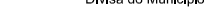





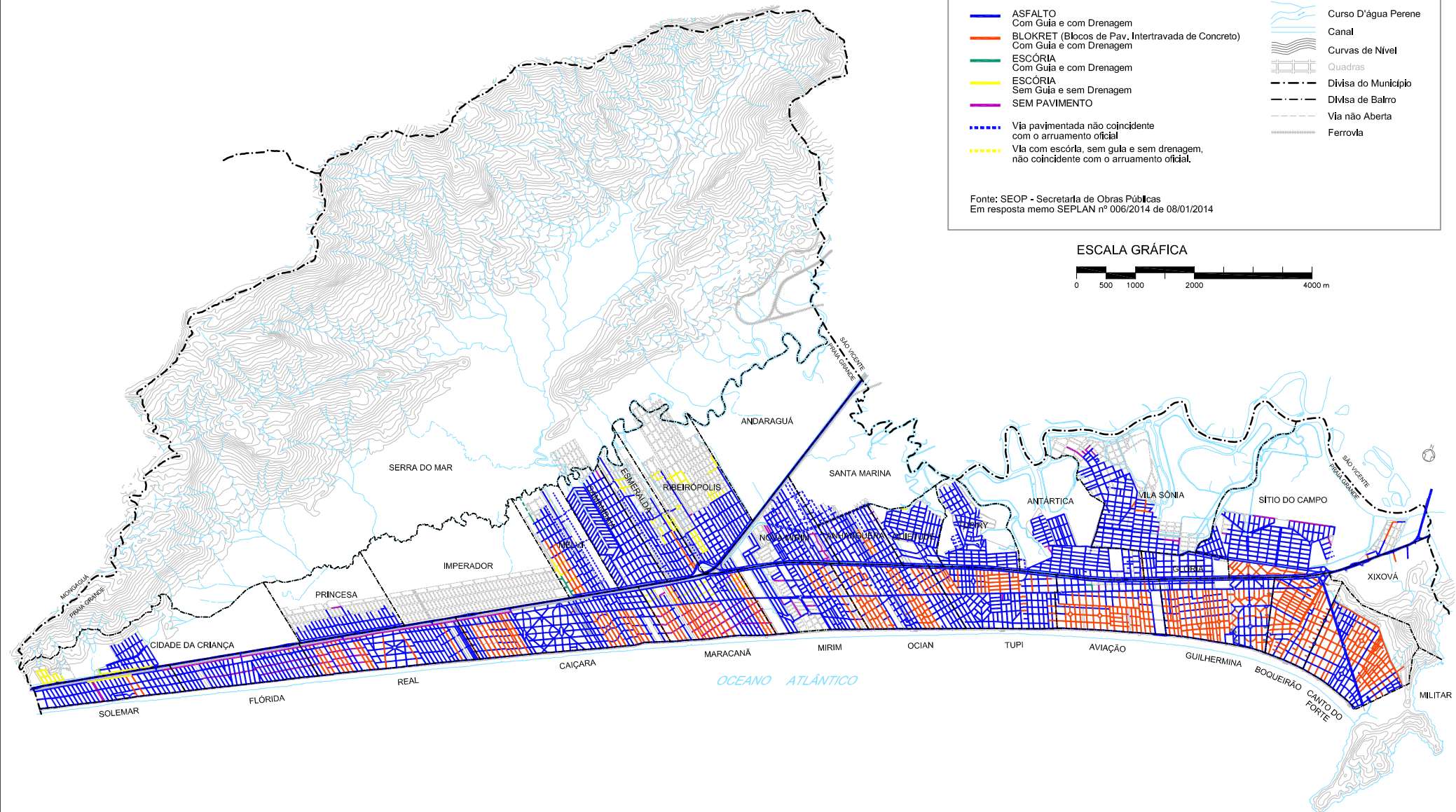


LEGENDA

- | | | | |
|---|--|---|---------------------|
|  | ASFALTO
Com Guia e com Drenagem |  | Curso D'água Perene |
|  | BLOKRET (Blocos de Pav. Intertravada de Concreto)
Com Guia e com Drenagem |  | Canal |
|  | ESCÓRIA
Com Guia e com Drenagem |  | Curvas de Nível |
|  | ESCÓRIA
Sem Guia e sem Drenagem |  | Quadras |
|  | SEM PAVIMENTO |  | Divisa do Município |
|  | Via pavimentada não coincidente
com o arruamento oficial |  | Divlisa de Balro |
|  | Via com escórta, sem gula e sem drenagem,
não coincidente com o arruamento oficial. |  | Via não Aberta |
| | |  | Ferrovia |

Fonte: SEOP - Secretaria de Obras Públicas
Em resposta memo SEPLAN n° 006/2014 de 08/01/2014

ESCALA GRÁFICA



MUNICÍPIO DA ESTÂNCIA BALNEÁRIA DE PRAIA GRANDE - PAVIMENTAÇÃO 2013

ELABORAÇÃO: DEPARTAMENTO DE PLANEJAMENTO E GESTÃO - DIVISÃO DE PLANEJAMENTO URBANO