
















LEGENDA:

	ASFALTO Com Guia e com Drenagem		Divisa do Município
	BLOKRET Com Guia e com Drenagem		Divisa de Bairro
	ESCÓRIA Com Guia e com Drenagem		Via não Aberta
	ESCÓRIA Sem Guia e sem Drenagem		Canal
	SEM PAVIMENTO		Ferrovia
	NÃO ABERTAS		Curso D'água Perene
	Via pavimentada não coincidente com o arruamento oficial		Curvas de Nível
			Quadras

FONTE: SEOP (DEZEMBRO/2003)

PAVIMENTAÇÃO - 2003

ELABORAÇÃO: DEPARTAMENTO DE PLANEJAMENTO ESTRATÉGICO E GESTÃO - DIVISÃO DE PLANEJAMENTO URBANO