



















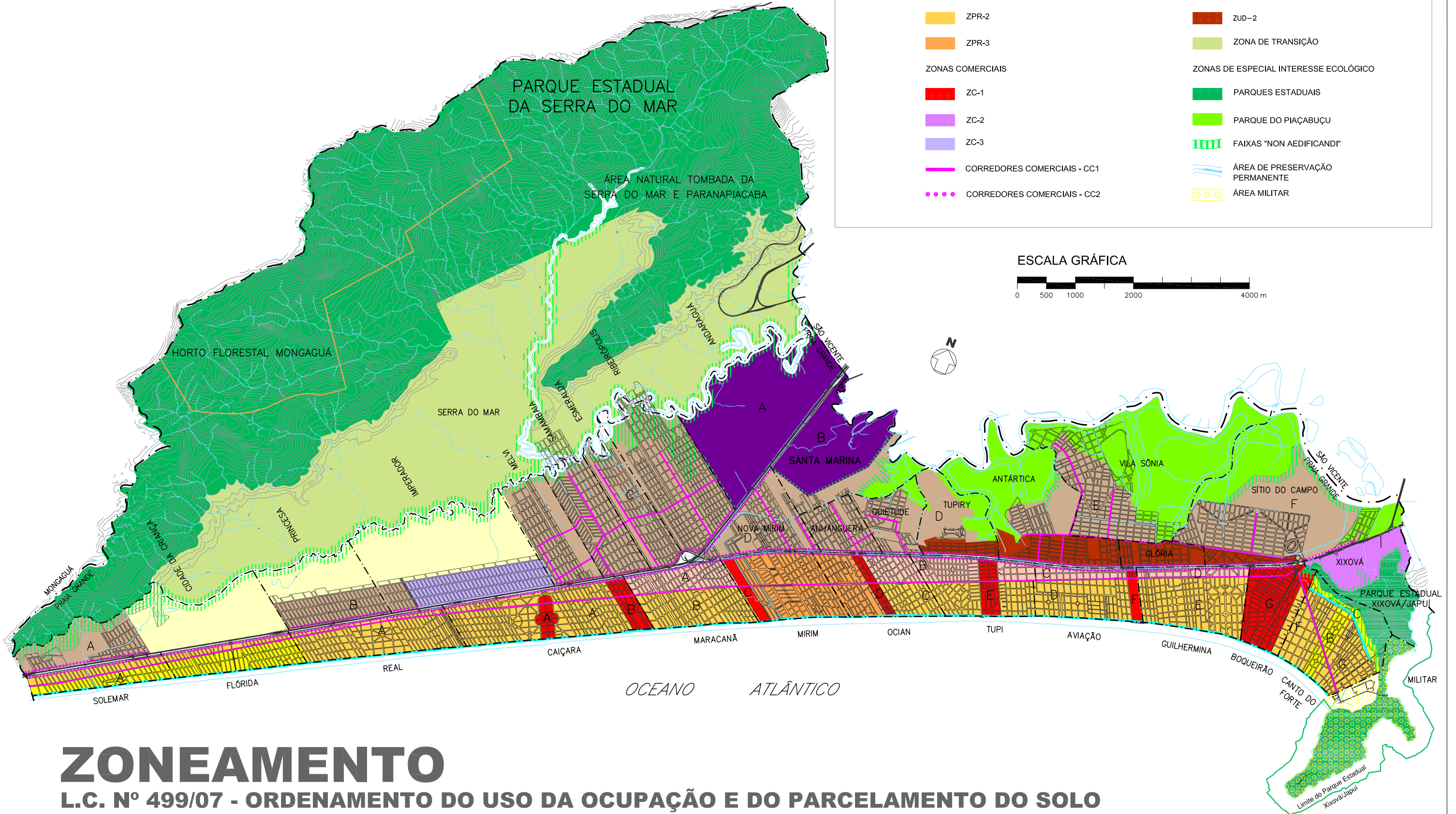


Planta Reduzida

Legenda:

- | | | | |
|-------------------------------------------------------------------------------------|--------------------------------------|-------------------------------------------------------------------------------------|-----------------------------------------|
|  | ZONA RESIDENCIAL ESPECIAL (ZRE) |  | CORREDORES DE INTERESSE TURISTICO - CIT |
|  | ZONA EXCLUSIVAMENTE RESIDENCIAL (ZR) |  | ZONA MISTA (ZM) |
| ZONAS PREDOMINANTEMENTE RESIDENCIAIS | | ZONAS DE USOS DIVERSIFICADOS | |
|  | ZPR-1 |  | ZUD-1 |
|  | ZPR-2 |  | ZUD-2 |
|  | ZPR-3 |  | ZONA DE TRANSIÇÃO |
| ZONAS COMERCIAIS | | ZONAS DE ESPECIAL INTERESSE ECOLÓGICO | |
|  | ZC-1 |  | PARQUES ESTADUAIS |
|  | ZC-2 |  | PARQUE DO PIAÇABUÇU |
|  | ZC-3 |  | FAIXAS "NON AEDIFICANDI" |
|  | CORREDORES COMERCIAIS - CC1 |  | ÁREA DE PRESERVAÇÃO PERMANENTE |
|  | CORREDORES COMERCIAIS - CC2 |  | ÁREA MILITAR |

ESCALA GRÁFICA



ZONEAMENTO

L.C. N° 499/07 - ORDENAMENTO DO USO DA OCUPAÇÃO E DO PARCELAMENTO DO SOLO

ELABORAÇÃO: DEPARTAMENTO DE PLANEJAMENTO ESTRATÉGICO E GESTÃO - DIVISÃO DE PLANEJAMENTO URBANO