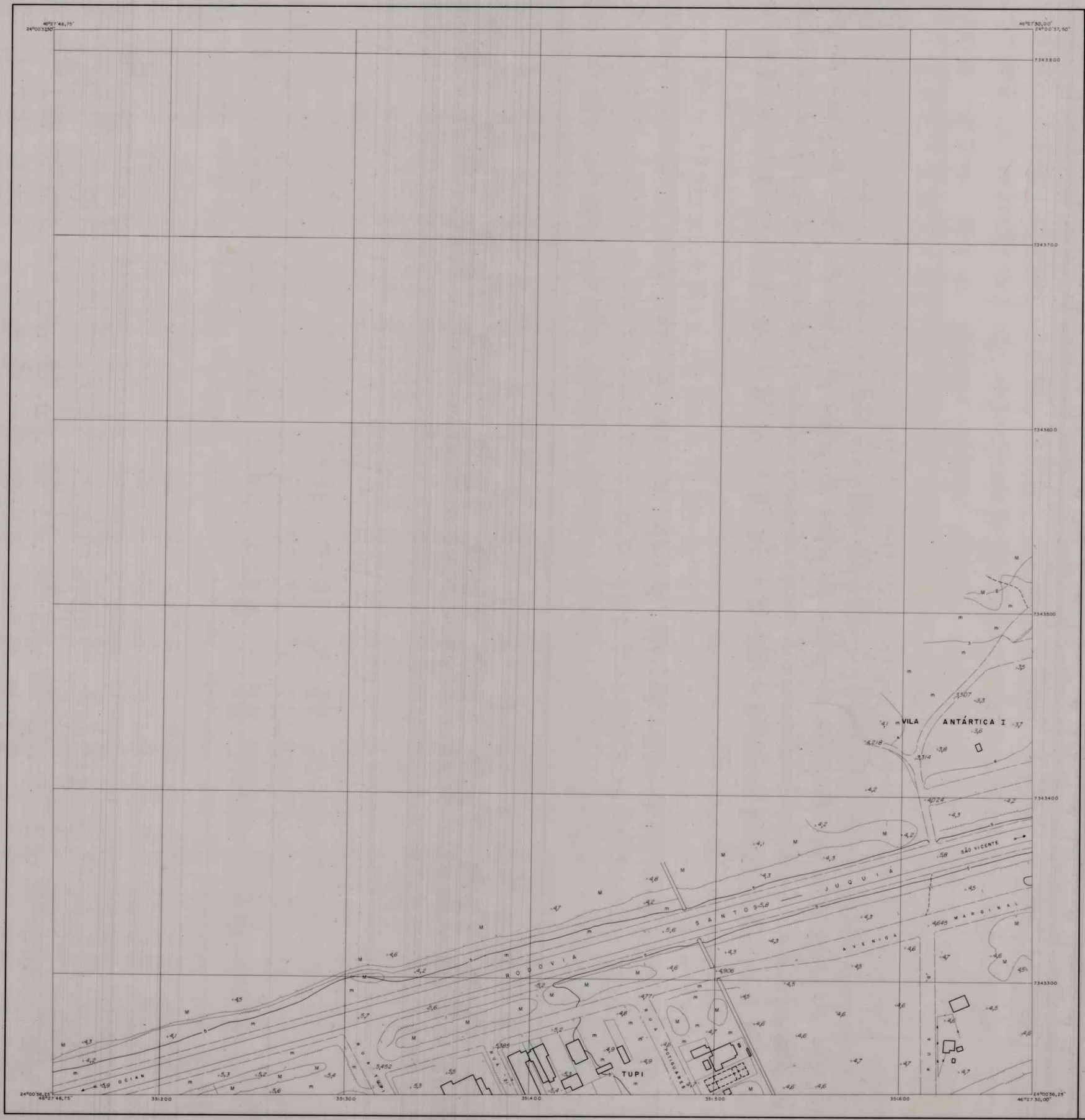

CADASTRO TÉCNICO DA BAIXADA SANTISTA

MUNICÍPIO: **PRAIA GRANDE**

CONVÊNIO

PREFEITURAS MUNICIPAIS
CUBATÃO
GUARUJÁ
PRAIA GRANDE
SANTOS
SÃO VICENTE

CONCESSIONÁRIAS DE SERVIÇOS PÚBLICOS
CESP
LIGHT
SBS

ENTIDADE ADMINISTRADORA

COMPANHIA DE SANEAMENTO DA BAIXADA SANTISTA – SBS

SISTEMA CARTOGRÁFICO DA BAIXADA SANTISTA

ESCALA – 1:1000

NM NG NQ

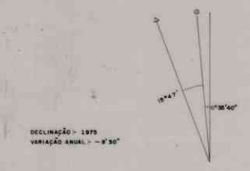

DECLINAÇÃO – 1975
VARIAÇÃO ANUAL – –9'30"

LEVANTAMENTO AEROFOTOGRAMÉTRICO
PROJEÇÃO TRANSVERSA DE MERCATOR

DATA DO VÔO
NOVEMBRO / 1972

MERIDIANO CENTRAL 45°

CONVENÇÕES

ESTRADA C/PAVIMENTAÇÃO
RUA C/PAVIMENTAÇÃO
RUA E ESTRADA INDEFINIDA
CASAS
CONSTRUÇÃO OU RUINA
PEDRA OU ROCHA
LAGOA
ALAGADO
ATERRO
BARRANCO OU CORTE
PONTE E BUEIRO
CURSOS D'ÁGUA
POSTES
CURVAS DE NÍVEL
ESTRADA DE FERRO
AREIA
BARRACÃO
MARQUISE
POÇO

CAMINHO
MATO
MACEGA
CULTURA
LINHA DE ALTA TENSÃO
VALETA
R.N.-5,444 REFERÊNCIA DE NÍVEL
5,441 PONTO DE CAMPO
5,4 PONTO DE APARELHO
CERCA
MURO
CERCA VIVA
CERCA MISTA
PINGUELA
ENCANAMENTO
VALA OU VALO
BOCA DE LOBO
TAMPÃO
V.2 VÉRTICE

ARTICULAÇÃO DAS FOLHAS

SG-23-V-B-I-1

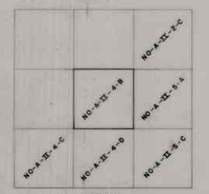

367/32

RESPONSÁVEL TÉCNICO
ENGº DIVALDO GALVÃO LIMA
CREA 80460 5ª REGIÃO VISTO 2879 4ª REGIÃO

EXECUTADO POR: AEROMAPA BRASIL S.A.

CONSÓRCIO ARGOS AEROMAPA GEOFOTO gpi OESA

0-317