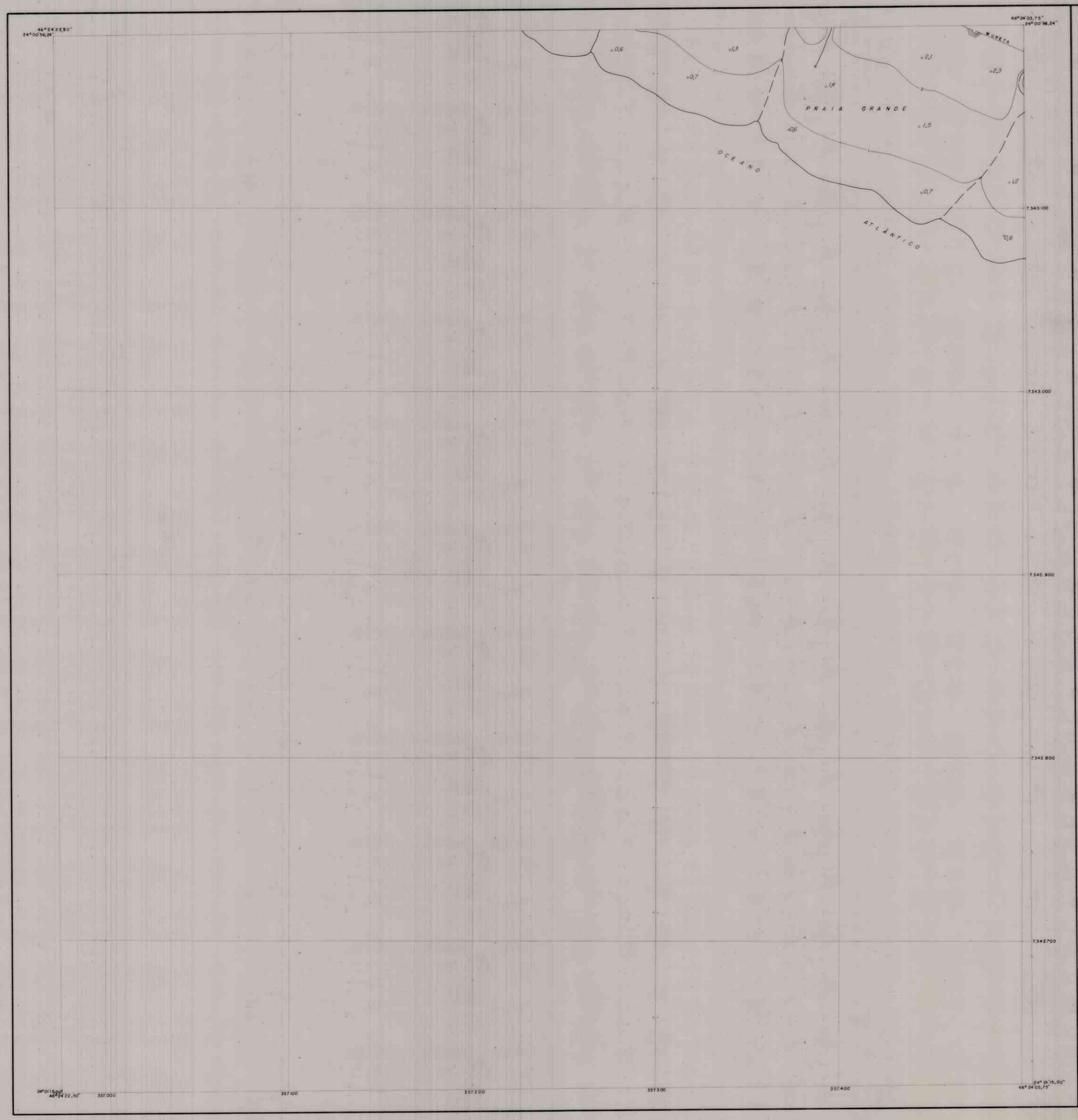

CADASTRO TÉCNICO DA BAIXADA SANTISTA

MUNICÍPIO: **PRAIA GRANDE**

CONVÊNIO

PREFEITURAS MUNICIPAIS
CUBATÃO
GUARUJÁ
PRAIA GRANDE
SANTOS
SÃO VICENTE

CONCESSIONÁRIAS DE SERVIÇOS PÚBLICOS
CESP
LIGHT
SBS

ENTIDADE ADMINISTRADORA

COMPANHIA DE SANEAMENTO DA BAIXADA SANTISTA – SBS

SISTEMA CARTOGRÁFICO DA BAIXADA SANTISTA

ESCALA – 1:1000

NM NG NQ

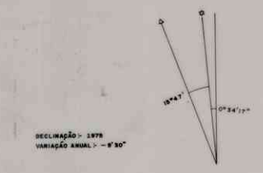

LEVANTAMENTO AEROFOTOGRAMÉTRICO
PROJEÇÃO TRANSVERSA DE MERCATOR

DATA DO VÔO
NOVEMBRO / 1972

MERIDIANO CENTRAL 45°

CONVENÇÕES



ARTICULAÇÃO DAS FOLHAS

SG-23-V B-I-1

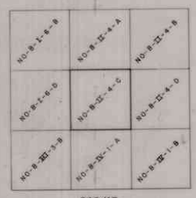

368/43

RESPONSÁVEL TÉCNICO
ENGº DIVALDO SALVÃO LIMA
CREA 80460 5ª REGIÃO VISTO 2879 6ª REGIÃO

EXECUTADO POR : AEROMAPA BRASIL S.A.

CONSÓRCIO ARGOS AEROMAPA GEOFOTO gpi OESA

0-317