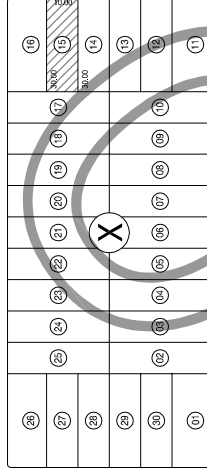




RUA / AV. _____



RUA / AV. _____

RUA / AV. _____

PLANTA DE LOCALIZAÇÃO
ESCALA 1:1000

FOLHA
UNICA

PROJETO DE DESDOBRAMENTO DE LOTE

PROJETO DE DESDOBRAMENTO DE LOTE

LOTEAMENTO _____ - QUADRA _____ - LOTE _____
CODLAIN _____
PROPRIETÁRIO(S) _____

DECLARO QUE A APROVAÇÃO DO PROJETO NÃO IMPLICA
NEM ENDORSAÇÃO, NEM RESPONSABILIDADE DO
DEBITO DE PROPRIEDADE DO TERRENO

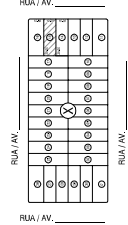
PROPRIETÁRIO _____

PROPRIETÁRIO _____

AUTOREDO PROJETO
ARQ / ENG. _____
CREA Nº _____
Rég. Municipal Nº _____

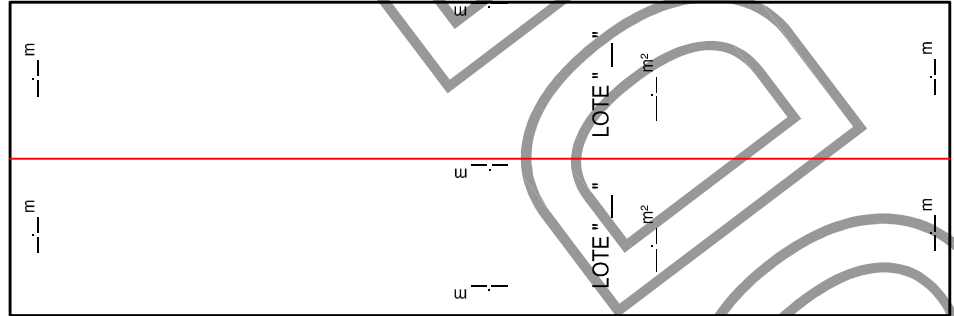
DIVISÃO DE APROVAÇÃO

PLANTA DE LOCALIZAÇÃO SEM ESCALA



ÁREAS	
SITUAÇÃO ATUAL	_____ m ²
LOTE " " " "	_____ m ²
TESTADA	_____ m ²
SITUAÇÃO PRETENDIDA	
LOTE " " " "	_____ m ²
TESTADA	_____ m ²
TESTADA	_____ m ²

(CONFRONTANTE)



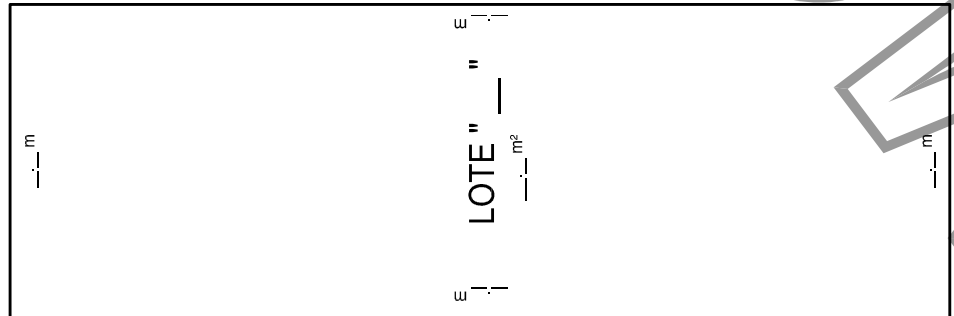
(CONFRONTANTE)

(CONFRONTANTE)

RUA / AV. _____

SITUAÇÃO PRETENDIDA
ESCALA 1:100

(CONFRONTANTE)



(CONFRONTANTE)

RUA / AV. _____

SITUAÇÃO ATUAL
ESCALA 1:100

LEGENDA

- Demolir
- Construir