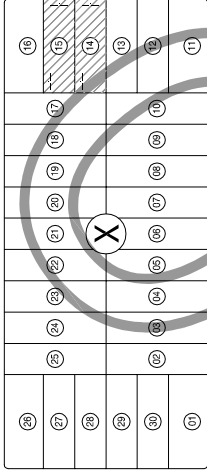




RUA / AV. \_\_\_\_\_



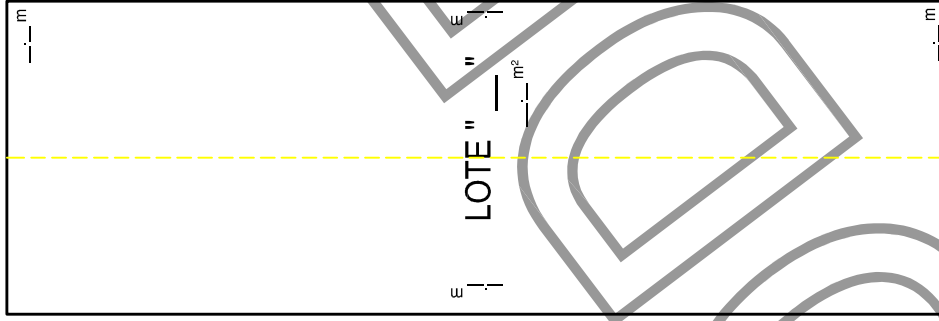
RUA / AV. \_\_\_\_\_

RUA / AV. \_\_\_\_\_

PLANTA DE LOCALIZAÇÃO  
ESCALA 1:1000

RUA / AV. \_\_\_\_\_

(CONFRONTANTE)



(CONFRONTANTE)

(CONFRONTANTE)

(CONFRONTANTE)

RUA / AV. \_\_\_\_\_

SITUAÇÃO PRETENDIDA  
ESCALA 1:100

SITUAÇÃO ATUAL  
ESCALA 1:100

LEGENDA

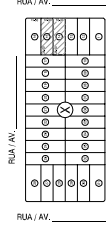
	Demair
	Construir

FOUR  
ÚNICA

PROJETO DE UNIFICAÇÃO DE LOTES

PROJETO DE UNIFICAÇÃO DE LOTES  
UNIFICAÇÃO DE LOTES  
LOTEAMENTO \_\_\_\_\_ - QUADRA \_\_\_\_\_ - LOTE \_\_\_\_\_  
CODPLAN \_\_\_\_\_  
PROPRIETÁRIO(S) \_\_\_\_\_

PLANTA DE LOCALIZAÇÃO SEM ESCALA



RESERVA DE UNIFICAÇÃO DE LOTES PARA O RECONHECIMENTO DE PARTE DA PRESTADORA DO DIREITO DE PROPRIEDADE DO TERRENO

PROPRIETÁRIO \_\_\_\_\_

PROPRIETÁRIO \_\_\_\_\_

AUTOR DO PROJETO

Arq. Edg. \_\_\_\_\_

Arq. M. \_\_\_\_\_

Arq. M. \_\_\_\_\_

DIVISÃO DE APROVAÇÃO

ÁREAS

SITUAÇÃO ATUAL	_____ m²
ÁREA DE UNIFICAÇÃO	_____ m²
LOTE	_____ m²
TESTADA	_____ m
SITUAÇÃO PRETENDIDA	_____ m²
LOTE	_____ m²
TESTADA	_____ m